

Sintesi

[Stampare](#) | [Inviare per e-mail](#) | [Aggiungere a Il Mio ViaMichelin](#)

Partenza 82100 Benevento
Arrivo 83100 Avellino — Corso Vittorio Emanuele 44

Data: 01/04/2007
 Tipo di auto: Automobile, Utilitaria
 Itinerario:

Tempo e Distanza
 Tempo: **00h42** - 00h27 su strade a scorrimento veloce
 Distanza: **49km** - 41km su strade a scorrimento veloce

Costo
 - Costo pedaggio: 1.80 EUR
 - Costo carburante: 5.92 EUR
Costo totale: 7.72 EUR






[Modificare la ricerca](#) | [Itinerario di ritorno](#)

Il tuo foglio di viaggio

[Seguire l'itinerario sulla mappa](#)

	Partenza: Benevento, centro		
1	Uscire da Benevento	2.5km	
2	SS7 Prendere SS7	0.4km	2.5km 00h05
3	RA9 Girare a destra: RA9 in direzione di: <div style="border: 1px solid black; background-color: green; color: white; padding: 5px; text-align: center;"> AUTOSTRADE CAIANELLO CAMPOBASSO </div> Seguire la direzione: <div style="border: 1px solid black; background-color: green; color: white; padding: 5px; text-align: center;"> A16 NAPOLI BARI BENEVENTO </div> Passaggio in prossimità di San Giorgio del Sannio Benevento: Ritirare il biglietto	14km	2.5km 00h05
4	A16 E842 Continuare su: A16 / E842 Prendere l'uscita in direzione: <div style="border: 1px solid black; background-color: white; padding: 5px; text-align: center;"> AVELLINO OVEST </div> Avellino Ovest: Pedaggio: 1.80 EUR	29km	3km 00h06
			8.5km 00h10
			16km 00h16
			16km 00h17
			44km 00h34
			45km 00h35
			45km 00h35

5	SS7BIS	A Torselli-Tufara-Torrette , continuare su: SS7BIS in direzione di: <div style="border: 1px solid black; padding: 5px; text-align: center; width: fit-content; margin: 10px auto;">AVELLINO</div>	3km		
6		Girare a destra	<0.1km	48km	00h39
7		Girare a sinistra: Contrada Chiaira	0.1km	48km	00h39
8		Continuare su: Contrada Macchia	0.1km	48km	00h39
9		Continuare su: Strada Comunale Zigarelli-Bosco Monsignore	0.5km	49km	00h40
10		Girare a sinistra: Via Giuseppe Zigarelli	<0.1km	49km	00h40
11		Entrare in Avellino Continuare su: Via Giuseppe Zigarelli (0.4km)  Girare a destra: Corso Europa (0.3km)  Girare a sinistra: Via Giacomo Matteotti (0.1km)	0.7km	49km	00h42
		Arrivo: Avellino, Corso Vittorio Emanuele 44		49km	00h42

Le direzioni menzionate devono essere considerate unicamente come indicazioni.

Questo itinerario tiene conto dei principali lavori in corso o interruzioni stradali previste per la data specificata sulle principali reti viarie in Italia, Francia e Germania. I tempi di percorrenza indicati non tengono conto di pause, fermate o rallentamenti dovuti ad agenti esterni (traffico, meteo,...). L'indicazione della posizione dei radar fissi (disponibile in Francia) è stata realizzata in collaborazione con la Sécurité Routière. Per la vostra sicurezza, rispettate i limiti di velocità e ricordate di fare una sosta ogni due ore.

[Per consultare i consigli di sicurezza.](#)