

Sintesi

| [Stampare](#) | [Inviare per e-mail](#) | [Aggiungere a Il Mio ViaMichelin](#) |

Partenza 86100 Campobasso
Arrivo 83100 Avellino — Corso Vittorio Emanuele 44

Data: 01/04/2007
 Tipo di auto: Automobile, Utilitaria
 Itinerario:

Tempo e Distanza
 Tempo: **01h40** - 00h35 su strade a scorrimento veloce
 Distanza: **113km** - 51km su strade a scorrimento veloce

Costo
 - Costo pedaggio: 1.80 EUR
 - Costo carburante: 12.33 EUR
Costo totale: 14.13 EUR











[Modificare la ricerca](#) | [Itinerario di ritorno](#)

Il tuo foglio di viaggio

[Seguire l'itinerario sulla mappa](#)

	Partenza: Campobasso, centro		
1	Uscire da Campobasso 4 SS87 SANNITICA, tra CAMPOBASSO/INN. SS375 GILDONESE/INN. SS647DIR/B e TERMOLI/INN. SS16 ADRIATICA, divieto di accesso fino al 16/04/2007. Uscita Campobasso	0.5km	
			0.5km 00h01
2	Continuare su: Via Giambattista Vico 4 SS87 SANNITICA, tra CAMPOBASSO/INN. SS375 GILDONESE/INN. SS647DIR/B e TERMOLI/INN. SS16 ADRIATICA, divieto di accesso fino al 16/04/2007. 3 SS87 SANNITICA, tra SASSINORO e S.VITO-INN. SS87 VAR OVEST DI CAMPOBASSO, divieto di accesso fino al 16/04/2007.	0.7km	
			1.2km 00h02
3	SS87 Continuare su: SS87	10km	
			12km 00h13
4	SS17 In prossimità di Vinchiatiuro , prendere SS17 5 SS17 DELL'APPENNINO ABRUZZESE E APPULO-SANNITICO, tra PONTE ZITTOLA/INN. SS83 MARSICANA e BV. PER VINCHIATURO/INN. SS87 SANNITICA, divieto di accesso fino al 16/04/2007. 5 SS647 DIR A FONDO VALLE DEL BIFERNO, tra S.MARIA DELLE MACCHIE/INN. SS17 DELL'APP.ABRUZ e CAMPO APERTO/INN. SS647 FONDO V. DEL BIFERNO, divieto di accesso fino al 16/04/2007.	6km	
			18km 00h18
5	SS87 Prendere SS87	13km	
			31km 00h28

6	SS88	In prossimità di Sassinoro , continuare su: SS88	31km		
		Seguire la direzione:		56km	00h55
		<div style="border: 1px solid black; padding: 5px; text-align: center;">NAPOLI BARI BENEVENTO</div>			
				62km	01h00
7	 RA9	In prossimità di Benevento , continuare su: RA9 in direzione di:	18km		
		<div style="background-color: green; color: white; padding: 5px; text-align: center;">NAPOLI BARI</div>			
		 Benevento: Ritirare il biglietto		79km	01h14
				80km	01h15
8	 A16 E842	Continuare su: A16 / E842	29km		
		 Prendere l'uscita in direzione:		108km	01h31
		<div style="border: 1px solid black; padding: 5px; text-align: center;">AVELLINO OVEST</div>			
		 Avellino Ovest: Pedaggio: 1.80 EUR		108km	01h33
				109km	01h33
9	SS7BIS	A Torselli-Tufara-Torrette , continuare su: SS7BIS in direzione di:	3km		
		<div style="border: 1px solid black; padding: 5px; text-align: center;">AVELLINO</div>			
				111km	01h36
10		Girare a destra	<0.1km		
				112km	01h36
11		Girare a sinistra: Contrada Chiara	0.1km		
				112km	01h37
12		Continuare su: Contrada Macchia	0.1km		
				112km	01h37
13		Continuare su: Strada Comunale Zigarelli-Bosco Monsignore	0.5km		
				112km	01h38
14		Girare a sinistra: Via Giuseppe Zigarelli	<0.1km		
				112km	01h38
15		Entrare in Avellino	0.7km		
		Continuare su: Via Giuseppe Zigarelli	(0.4km)		
		 Girare a destra: Corso Europa	(0.3km)		
		 Girare a sinistra: Via Giacomo Matteotti	(0.1km)		
				113km	01h40
		Arrivo: Avellino, Corso Vittorio Emanuele 44		113km	01h40

Le direzioni menzionate devono essere considerate unicamente come indicazioni.

Questo itinerario tiene conto dei principali lavori in corso o interruzioni stradali previste per la data specificata sulle principali reti viarie in Italia, Francia e Germania. I tempi di percorrenza indicati non tengono conto di pause, fermate o rallentamenti dovuti ad agenti esterni (traffico, meteo,...). L'indicazione della posizione dei radar fissi (disponibile in Francia) è stata realizzata in collaborazione con la Sécurité Routière. Per la vostra sicurezza, rispettate i limiti di velocità e ricordate di fare una sosta ogni due ore.

[Per consultare i consigli di sicurezza.](#)