

Sintesi

| [Stampare](#) | [Inviare per e-mail](#) | [Aggiungere a Il Mio ViaMichelin](#) |

Partenza 71100 Foggia
Arrivo 83100 Avellino — Corso Vittorio Emanuele 44

Data: 01/04/2007
 Tipo di auto: Automobile, Utilitaria
 Itinerario:

Tempo e Distanza
 Tempo: **01h35** - 01h18 su strade a scorrimento veloce
 Distanza: **129km** - 120km su strade a scorrimento veloce

Costo
 - Costo pedaggio: 5.40 EUR
 - Costo carburante: 14.60 EUR
Costo totale: 20.00 EUR






[Modificare la ricerca](#) | [Itinerario di ritorno](#)



Il tuo foglio di viaggio

[Seguire l'itinerario sulla mappa](#)

	Partenza: Foggia, centro		
1	Uscire da Foggia	1.5km	
2	Attraversare Villaggio Azzurro G. Lisa	1.2km	
	Prendere SP105 / Viale degli Aviatori (1.1km)		
	Girare a sinistra: SS655 (<0.1km)		
	Uscita Villaggio Azzurro G. Lisa		
3	Continuare su: SS655	33km	
	Prendere l'uscita in direzione:		
	CANDELA E842 A16 A14 NAPOLI BARI		
4	Girare a destra: SP95	0.2km	
5	Girare a destra: A16 / E842 in direzione di:	88km	
	NAPOLI A14 PESCARA BARI		
	Candela: Ritirare il biglietto	36km	00h30
	Seguire la direzione:	36km	00h30

		NAPOLI			
		Prendere l'uscita in direzione:		123km	01h26
		AVELLINO OVEST			
		Avellino Ovest: Pedaggio: 5.40 EUR		124km	01h27
				124km	01h28
6	SS7BIS	A Torselli-Tufara-Torrette , continuare su: SS7BIS in direzione di:	3km		
		AVELLINO			
				127km	01h31
7		Girare a destra	<0.1km		
				127km	01h31
8		Girare a sinistra: Contrada Chiaira	0.1km		
				127km	01h31
9		Continuare su: Contrada Macchia	0.1km		
				128km	01h32
10		Continuare su: Strada Comunale Zigarelli-Bosco Monsignore	0.5km		
				128km	01h32
11		Girare a sinistra: Via Giuseppe Zigarelli	<0.1km		
				128km	01h33
12		Entrare in Avellino	0.7km		
		Continuare su: Via Giuseppe Zigarelli	(0.4km)		
		Girare a destra: Corso Europa	(0.3km)		
		Girare a sinistra: Via Giacomo Matteotti	(0.1km)		
				129km	01h35
		Arrivo: Avellino, Corso Vittorio Emanuele 44		129km	01h35

Le direzioni menzionate devono essere considerate unicamente come indicazioni.

Questo itinerario tiene conto dei principali lavori in corso o interruzioni stradali previste per la data specificata sulle principali reti viarie in Italia, Francia e Germania. I tempi di percorrenza indicati non tengono conto di pause, fermate o rallentamenti dovuti ad agenti esterni (traffico, meteo,...). L'indicazione della posizione dei radar fissi (disponibile in Francia) è stata realizzata in collaborazione con la Sécurité Routière. Per la vostra sicurezza, rispettate i limiti di velocità e ricordate di fare una sosta ogni due ore.

[Per consultare i consigli di sicurezza.](#)