

**Sintesi**

[Stampare](#) | [Inviare per e-mail](#) | [Aggiungere a Il Mio ViaMichelin](#) |

**Partenza** Latina  
**Arrivo** 83100 Avellino — Corso Vittorio Emanuele 44

Data: 01/04/2007  
 Tipo di auto: Automobile, Utilitaria  
 Itinerario:

**Tempo e Distanza**  
 Tempo: **02h29** - 01h23 su strade a scorrimento veloce  
 Distanza: **217km** - 157km su strade a scorrimento veloce

**Costo**  
 - Costo pedaggio: 8.40 EUR  
 - Costo carburante: 20.78 EUR  
**Costo totale: 29.18 EUR**



[Modificare la ricerca](#) | [Itinerario di ritorno](#)




**Il tuo foglio di viaggio**

[Seguire l'itinerario sulla mappa](#)

	<b>Partenza: Latina, centro</b>		
1	Uscire da Latina	3km	
2	<b>SS156</b> Prendere <b>SS156</b>	47km	3km 00h07
3	In prossimità di <b>Frosinone</b> , girare a sinistra: <b>A1 / E45</b> in direzione di: <div style="border: 1px solid black; background-color: green; color: white; padding: 5px; text-align: center; margin: 5px 0;">                     ROMA NAPOLI                 </div> Frosinone: Ritirare il biglietto Seguire la direzione: <div style="border: 1px solid black; background-color: green; color: white; padding: 5px; text-align: center; margin: 5px 0;">                     NAPOLI                 </div> Passaggio in prossimità di <b>Cassino</b> Passaggio in prossimità di <b>Caserta</b> Seguire la direzione: <div style="border: 1px solid black; background-color: green; color: white; padding: 5px; text-align: center; margin: 5px 0;">                     SALERNO A3 REGGIO C. E842 A16 AVELLINO E55 A14 BARI                 </div>	116km	51km 00h53 51km 00h54 97km 01h20 161km 01h52 166km 01h55
		<b>167km</b>	<b>01h56</b>

4	 <b>A30</b> <b>E841</b>	Continuare su: <b>A30 / E841</b>  Passaggio in prossimità di <b>Napoli</b> Seguire la direzione: <div style="border: 1px solid black; background-color: green; color: white; padding: 5px; text-align: center;">                         NAPOLI                          CANOSA                          E55                          A14                          BARI                     </div> Seguire la direzione: <div style="border: 1px solid black; background-color: green; color: white; padding: 5px; text-align: center;">                         CANOSA DI PUGLIA                          E55                          A14                          BARI                          AVELLINO                          BENEVENTO                     </div>	20km	185km	02h05
				186km	02h06
				186km	02h06
				<b>187km</b>	<b>02h07</b>
5	 <b>A16</b> <b>E842</b>	Continuare su: <b>A16 / E842</b>   Prendere l'uscita in direzione: <div style="border: 1px solid black; padding: 2px; text-align: center;"> <b>AVELLINO OVEST</b> </div>  Avellino Ovest: Pedaggio: 8.40 EUR	25km	211km	02h21
				212km	02h21
				<b>212km</b>	<b>02h22</b>
6	<b>SS7BIS</b>	A <b>Torselli-Tufara-Torrette</b> , continuare su: <b>SS7BIS</b> in direzione di:  <div style="border: 1px solid black; padding: 2px; text-align: center;"> <b>AVELLINO</b> </div>	3km		
				215km	02h25
7		Girare a destra	<0.1km		
				215km	02h25
8		Girare a sinistra: <b>Contrada Chiaira</b>	0.1km		
				215km	02h25
9		Continuare su: <b>Contrada Macchia</b>	0.1km		
				215km	02h26
10		Continuare su: <b>Strada Comunale Zigarelli-Bosco Monsignore</b>	0.5km		
				216km	02h26
11		Girare a sinistra: <b>Via Giuseppe Zigarelli</b>	<0.1km		
				216km	02h27
12		<b>Entrare in Avellino</b>  Continuare su: <b>Via Giuseppe Zigarelli</b> (0.4km)  Girare a destra: <b>Corso Europa</b> (0.3km)  Girare a sinistra: <b>Via Giacomo Matteotti</b> (0.1km)	0.7km		
				<b>217km</b>	<b>02h28</b>

	<b>Arrivo: Avellino, Corso Vittorio Emanuele 44</b>	<b>217km</b>	<b>02h29</b>
--	---	--------------	--------------

Le direzioni menzionate devono essere considerate unicamente come indicazioni.

Questo itinerario tiene conto dei principali lavori in corso o interruzioni stradali previste per la data specificata sulle principali reti viarie in Italia, Francia e Germania. I tempi di percorrenza indicati non tengono conto di pause, fermate o rallentamenti dovuti ad agenti esterni (traffico, meteo,...). L'indicazione della posizione dei radar fissi (disponibile in Francia) è stata realizzata in collaborazione con la Sécurité Routière. Per la vostra sicurezza, rispettate i limiti di velocità e ricordate di fare una sosta ogni due ore.

[Per consultare i consigli di sicurezza.](#)