

Sintesi

| [Stampare](#) | [Inviare per e-mail](#) | [Aggiungere a Il Mio ViaMichelin](#) |

Partenza Salerno
Arrivo 83100 Avellino — Corso Vittorio Emanuele 44

Data: 01/04/2007
 Tipo di auto: Automobile, Utilitaria
 Itinerario:

Tempo e Distanza
 Tempo: **00h47** - 00h08 su strade a scorrimento veloce
 Distanza: **37km** - 11km su strade a scorrimento veloce

Costo
 - Costo carburante: 4.42 EUR
Costo totale: 4.42 EUR

[Modificare la ricerca](#) | [Itinerario di ritorno](#)






Il tuo foglio di viaggio

[Seguire l'itinerario sulla mappa](#)

	Partenza: Salerno, centro		
1	Uscire da Salerno	1.6km	
			1.6km 00h03
2	<input type="text" value="SP129"/> Prendere SP129	0.2km	
			1.8km 00h04
3	Girare a sinistra: A3 / E45	3km	
	<input type="text" value="A3"/> <input type="text" value="E45"/>		
	Seguire la direzione:		
	<div style="border: 1px solid black; background-color: green; color: white; padding: 5px; text-align: center;"> AVELLINO A30 CASERTA ROMA A16 BARI </div>		
		4.5km	00h06
		5km	00h06
4	Continuare su: RA2 / E841	9.5km	
	<input type="text" value="RA2"/> <input type="text" value="E841"/>		
	4 R30 RACCORDO SALERNO-AVELLINO, tra BARONISSI e ALL. A3 SALERNO-REGGIO CALABRIA, corsia(e) chiusa(e) fino al 21/07/2007.		
	Seguire la direzione:		
	<div style="border: 1px solid black; background-color: green; color: white; padding: 5px; text-align: center;"> SS7BIS AVELLINO E842 A16 CANOSA E55 A14 BARI </div>		
	Prendere l'uscita in direzione:		
	<input type="text" value="FISCIANO"/>		
	Seguire la direzione:		
		13km	00h13
		14km	00h13
		14km	00h14

		<div style="border: 1px solid black; padding: 5px; width: fit-content; margin: 0 auto;"> BRACIGLIANO SIANO PIZZOLANO VILLA MERCATO SAN SEVERINO </div>					
5		Girare a sinistra: Località Mesanola in direzione di:		0.6km		14km	00h14
		<div style="border: 1px solid black; padding: 5px; width: fit-content; margin: 0 auto;"> SS88 M.S.SEVERINO </div>					
6		Girare a sinistra: Via Ponte Don Melillo		1.2km		15km	00h14
7		Girare a destra: SREXSS88		3km		16km	00h15
		Attraversamento di Mercato San Severino				17km	00h16
8		Attraversare Ferriera		1.3km		19km	00h20
		Continuare su: SREXSS88		(<0.1km)			
		Prendere SPEXSS88		(1.3km)			
		Uscita Ferriera				21km	00h23
9		Continuare su: SPEXSS88		8.5km			
						29km	00h34
10	SP27	Girare a sinistra: SP27		<0.1km			
						29km	00h34
11		Girare a destra: Via Fratte		0.8km			
						30km	00h35
12		Attraversare Contrada		0.6km			
		Continuare su: Via Fratte		(0.3km)			
		Girare a sinistra: Via Puzzone		(0.3km)			
		Uscita Contrada				31km	00h36
13		Continuare su: Via Puzzone		0.5km			
						31km	00h37
14		Girare a sinistra: Via Bosco dei Galli		0.4km			
						31km	00h38
15		Girare a sinistra: Via Ausoni		1km			
						32km	00h39
16		Girare a destra: Contrada Cesine		2.5km			
						35km	00h43

17	A Avellino , continuare	0.3km		
	Continuare su: Contrada Quattrograna Est (<0.1km)			
	 Girare a sinistra: SS7BIS / Via Circumvallazione Sud (0.3km)			
			35km	00h43
18	SS7BIS Continuare su: SS7BIS	0.5km		
			36km	00h44
19	Girare a destra: Strada Comunale Zigarelli-Bosco dei Preti	0.7km		
			36km	00h45
20	Girare a destra: Via Giuseppe Zigarelli	<0.1km		
			36km	00h45
21	Entrare in Avellino	0.7km		
	Continuare su: Via Giuseppe Zigarelli (0.4km)			
	 Girare a destra: Corso Europa (0.3km)			
	 Girare a sinistra: Via Giacomo Matteotti (0.1km)			
			37km	00h47
	Arrivo: Avellino, Corso Vittorio Emanuele 44		37km	00h47

Le direzioni menzionate devono essere considerate unicamente come indicazioni.

Questo itinerario tiene conto dei principali lavori in corso o interruzioni stradali previste per la data specificata sulle principali reti viarie in Italia, Francia e Germania. I tempi di percorrenza indicati non tengono conto di pause, fermate o rallentamenti dovuti ad agenti esterni (traffico, meteo,...). L'indicazione della posizione dei radar fissi (disponibile in Francia) è stata realizzata in collaborazione con la Sécurité Routière. Per la vostra sicurezza, rispettate i limiti di velocità e ricordate di fare una sosta ogni due ore.

[Per consultare i consigli di sicurezza.](#)